



СТОЛИЧНА ОБЩИНА  
ДИРЕКЦИЯ „АВАРИЙНА ПОМОЩ И ПРЕВЕНЦИЯ“  
София 1618, кв. Павлово, ул. „Деспот Слав“ 19, дежурен 02/9041315, app@sofia.bg

## Б Ю Л Е Т И Н

на дирекция „Аварийна помощ и превенция“

За периода от 08.00 часа на 23.09.2020 г. до 08.00 часа на 24.09.2020 г. в Оперативния дежурен център на дирекция „Аварийна помощ и превенция“ са приети и отработени 180 сигнала:

<b>1. Сигнали, свързани със заплахи за живота и здравето на хората</b>	<b>47</b>
Шумни дейности (работа с машини, силна музика, викове на хора)	29
Проблеми със здравето на хората (припаднали, временно разстройство)	5
ПТП с пострадали хора	6
Опасни ел. съоръжения (трафопостове, ел. табла, стълбове)	3
Опасни дървета и клони	2
Опасни сгради и фасади	0
Опасни шахти	0
Завирявания и наводнения	0
<b>2. Сигнали, свързани с нарушения на обществения ред</b>	<b>55</b>
Неправилно паркиране (на тротоари, пред гаражи, магазини и др.)	32
Нарушаване на обществения ред (хулигански прояви)	10
Неработещи светофари	5
Движение на ППС с висока скорост (гонки) и др. нарушения на ЗДП	1
Затруднения в движението на градския транспорт и трафика на ППС	0
Проблеми с уличното осветление	4
<b>3. Сигнали, свързани с опазване на околната и градската среда</b>	<b>40</b>
Проблеми с животни (кучета, коне, котки, пчели, змии и др.)	14
Проблеми на пътните платна и тротоарите	10
Теч на вода	10
Нарушения при строителни дейности	6
Сечене на дървета и чупене на клони	0
Опасни вещества или миризми (химически)	3
<b>4. Сигнали, свързани с опазване на имуществото</b>	<b>18</b>
Локални пожари (битови, автомобили, контейнери за отпадъци)	11
ПТП без пострадали хора (само материални щети)	5
ПТП без пострадали с нарушена инфраструктура	0
Изоставен багаж	2
Кражби на имущество	0
<b>5. Сигнали свързани с неспазване на наредба на Столична община за COVID-19</b>	<b>3</b>
<b>6. Други</b>	<b>17</b>
<b>Общ брой сигнали:</b>	<b>180</b>

## ОКОЛНА СРЕДА

Установени са следните характеристики и състояния на различни компоненти на околната среда на територията на Столична община (СО):

### 1. Въздух

- температура на въздуха – от 12°C до 24°C
- запрашеност с ФПЧ10 – няма превишение на праговите стойности (норма до 50 µg/m<sup>3</sup>)
- движение на въздуха – 0.2 m/s
- влажност – 54% ~ 83 %

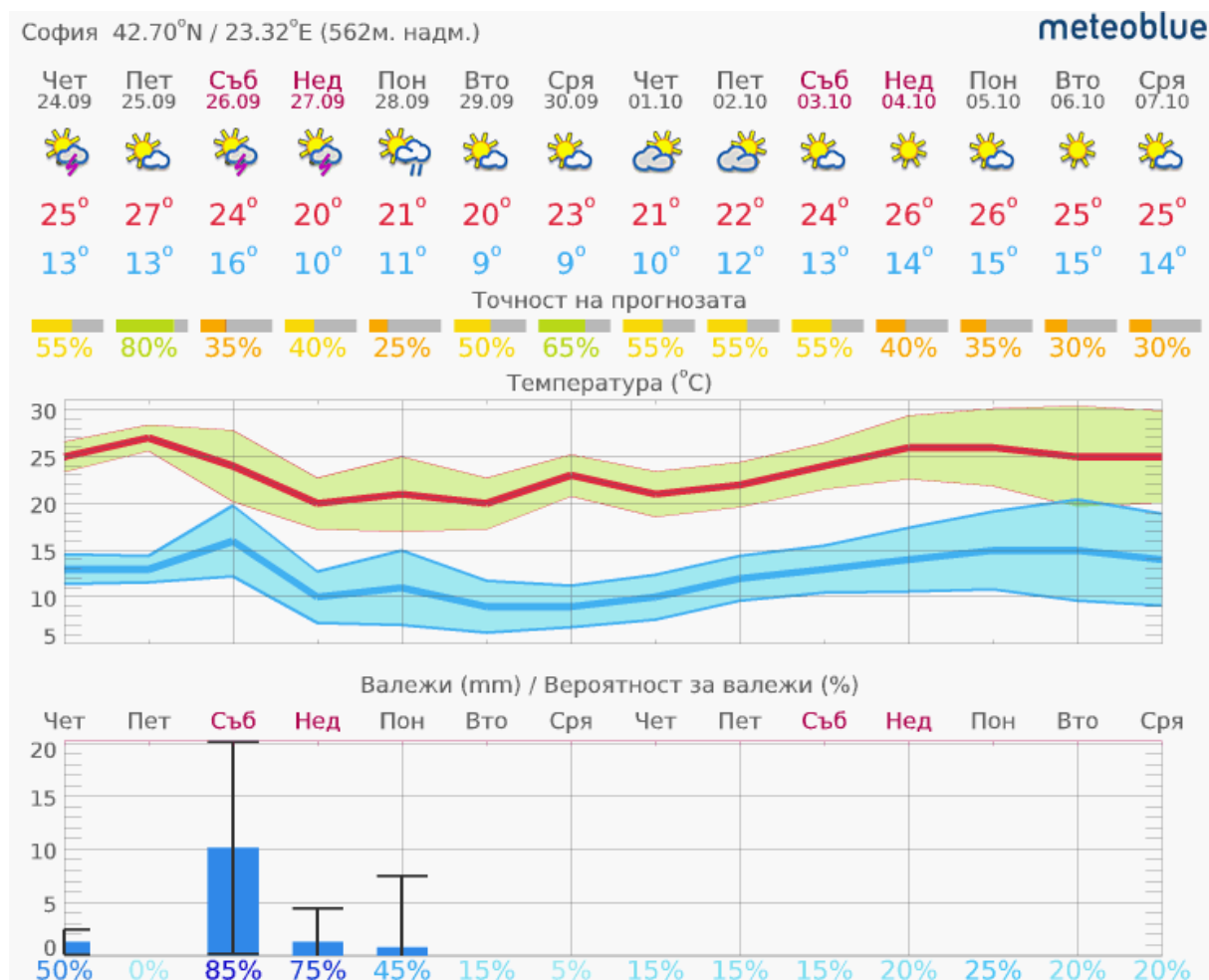
### 2. Води

- състояние на водоемите – в норма
- нивата на реките – в норма
- вероятност за валежи – 47 %
- количество валежи – 0.6 mm

**3. Код за пожароопасност** – „Оранжев“ – Възможни са много силни пожари с частично или пълно въвличане на дървесните корони. Предните фронтове на пожарите е невъзможно да бъдат овладени от наземни екипи. Налагат се въздушни атаки със забавящ агент (retardant), за да се атакуват успешно предните фронтове на пожарите.

**4. Код за опасни явления** – „Зелен“ – Няма опасност.

## ПРОГНОЗА ЗА ВРЕМЕТО



## ДЕЙСТВИЯ НА ДЕЖУРНИТЕ ЕКИПИ ПО СИГНАЛИ

Дежурните екипи на дирекция „Аварийна помощ и превенция“ са осъществили своевременна реакция на 9 спешени сигнала за инциденти, бедствия и аварии или предпоставки за възникването им.

### 1. Обезопасяване на ПТП на ул. Хенрик Ибсен“.




### 2. Оказване на първа долекарска помощ и обезопасяване на ПТП с пострадали на бул. „Президент Линкълн“.



### 3. Съдействие и обезопасяване при възникнал пожар на МПС на бул „Черни връх“.



#### 4. Съдействие и обезопасяване при ПТП с пострадали на бул „Рожен“.



### **ПРЕВАНТИВНА ДЕЙНОСТ НА ДЕЖУРНИТЕ ЕКИПИ**

Дежурните екипи на дирекция „Аварийна помощ и превенция“ са извършили 27 обхода на територията на Столична община с цел оглед за наводнения, състояние на реките и обезопасяване на компрометирани елементи от градската среда.

### **СЪСТОЯНИЕ НА ХИДРОТЕХНИЧЕСКИТЕ СЪОРЪЖЕНИЯ**

#### **1. Състояние на язовирите:**

Микроязовир Мърчаево – нивото на водата е 0,50 м. под преливния ръб, не се изпуска.

Язовир Филиповци – нивото на водата е 5,80 м. под нивото на преливния ръб, изпуска се с 20 л/сек.

Язовир Суходол-2 – нивото на водата е 0,50 м. под преливния ръб, изпуска се с 25 л/сек..

Язовир Иваняне – нивото на водата е на нивото на преливния ръб, изпуска се със 150 л/сек.

Микроязовир Мрамор – нивото на водата е 0,08 м под преливния ръб, не се изпуска .

Микроязовир Бистрица – свободен обем 100 %.

Язовир Искър – свободен обем 18,9 %, налично количество вода 531 097 172 м3.

Язовир Пасарел – свободен обем 14,7 %

Бент Панчарево – свободен обем 18,3 %, изпуска се с 1,5 м3/сек.

Язовир Огняново – свободен обем 9 900 000 м3, налично количество вода 22 100 000 м3, санитарно изпускане с 90 л/сек.

Язовир Бели Искър – налично количество вода 10 629 200 м3.

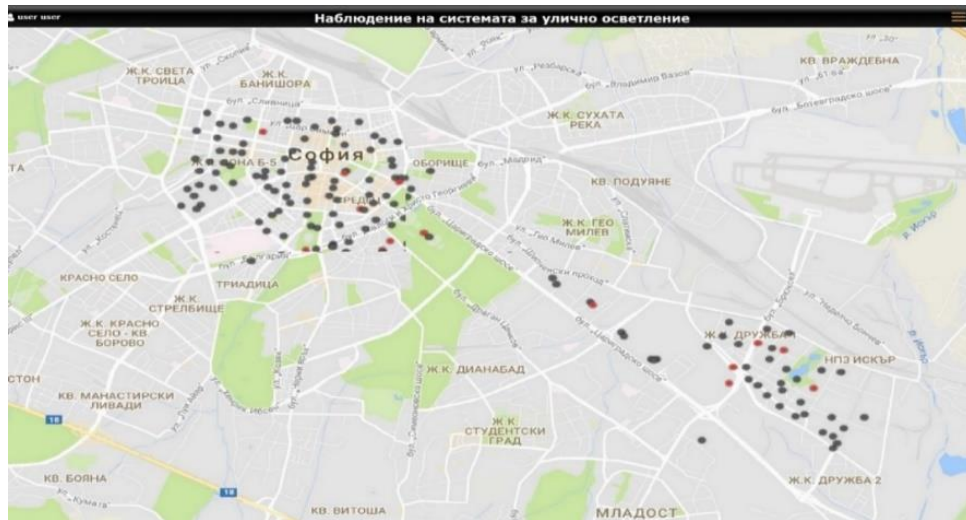
Хвостохранилище Бухово – няма вливане на вода.

#### **2. Състояние на реките:**

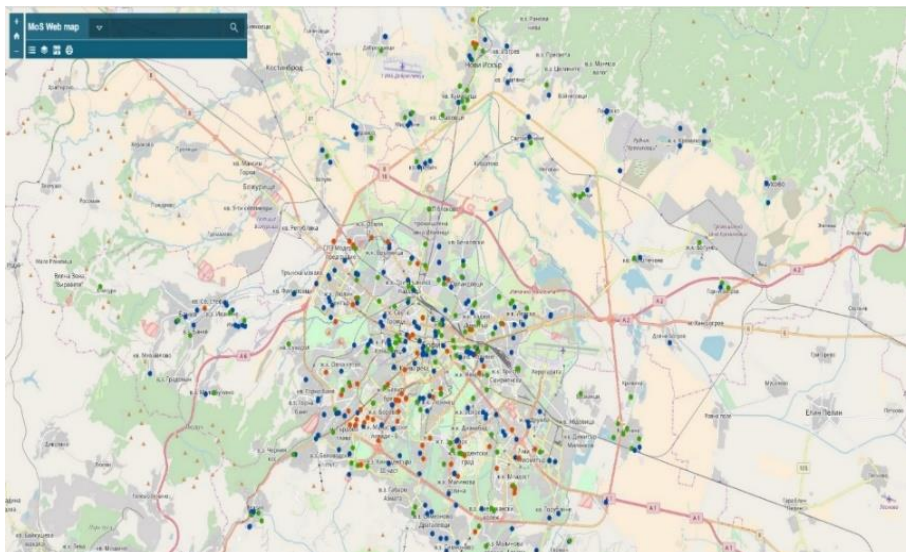
Реките текат в коритата си без опасност от разливи. Нивото на река Искър при водосбора в района на гр. Нови Искър е 34 см, повишение с 16 см.



## Система за наблюдение на уличното осветление.



## Система за мониторинг на планови и аварийни ремонти на „Софийска вода“ АД



Контакти с дирекция „Аварийна помощ и превенция“:

Директор на дирекцията Красимир Димитров - [k.dimitrov@sofia.bg](mailto:k.dimitrov@sofia.bg)

Оперативен дежурен - 02/9041315, 0888584335, [odc\\_pavlovo@sofia.bg](mailto:odc_pavlovo@sofia.bg)

Адрес: София 1618, кв. Павлово, ул. „Деспот Слав“ 19