



СТОЛИЧНА ОБЩИНА
ДИРЕКЦИЯ „АВАРИЙНА ПОМОЩ И ПРЕВЕНЦИЯ“
София 1618, кв. Павлово, ул. „Деспот Слав“ 19, дежурен 02/9041315, app@sofia.bg

Б Ю Л Е Т И Н

на дирекция „Аварийна помощ и превенция“

За периода от 08.00 часа на 22.10.2020 г. до 08.00 часа на 23.10.2020 г. в Оперативния дежурен център на дирекция „Аварийна помощ и превенция“ са приети и отработени 145 сигнала:

1. Сигнали, свързани със заплахи за живота и здравето на хората	21
Шумни дейности (работа с машини, силна музика, викове на хора)	9
Проблеми със здравето на хората (припаднали, временно разстройство)	5
ПТП с пострадали хора	3
Опасни ел. съоръжения (трафопостове, ел. табла, стълбове)	2
Опасни дървета и клони	0
Опасни сгради и фасади	0
Опасни шахти	1
Завирявания и наводнения	1
2. Сигнали, свързани с нарушения на обществения ред	59
Неправилно паркиране (на тротоари, пред гаражи, магазини и др.)	40
Нарушаване на обществения ред (хулигански прояви)	16
Неработещи светофари	3
Движение на ППС с висока скорост (гонки) и др. нарушения на ЗДП	0
Затруднения в движението на градския транспорт и трафика на ППС	0
Проблеми с уличното осветление	0
3. Сигнали, свързани с опазване на околната и градската среда	21
Проблеми с животни (кучета, коне, котки, пчели, змии и др.)	5
Проблеми на пътните платна и тротоарите	5
Теч на вода	8
Нарушения при строителни дейности	0
Сечене на дървета и чупене на клони	0
Опасни вещества или миризми (химически)	3
4. Сигнали, свързани с опазване на имуществото	16
Локални пожари (битови, автомобили, контейнери за отпадъци)	9
ПТП без пострадали хора (само материални щети)	7
ПТП без пострадали с нарушена инфраструктура	0
Изоставен багаж	0
Кражби на имущество	0
5. Сигнали свързани с неспазване на наредба на Столична община за COVID-19	12
6. Други	16
Общ брой сигнали:	145

ОКОЛНА СРЕДА

Установени са следните характеристики и състояния на различни компоненти на околната среда на територията на Столична община (СО):

1. Въздух

- температура на въздуха – от 4°C до 19°C
- запрашеност с ФПЧ10 – няма превишение на праговите стойности (норма до 50 µg/m³)
- движение на въздуха – 0.6 m/s
- влажност – 33% ~ 73%

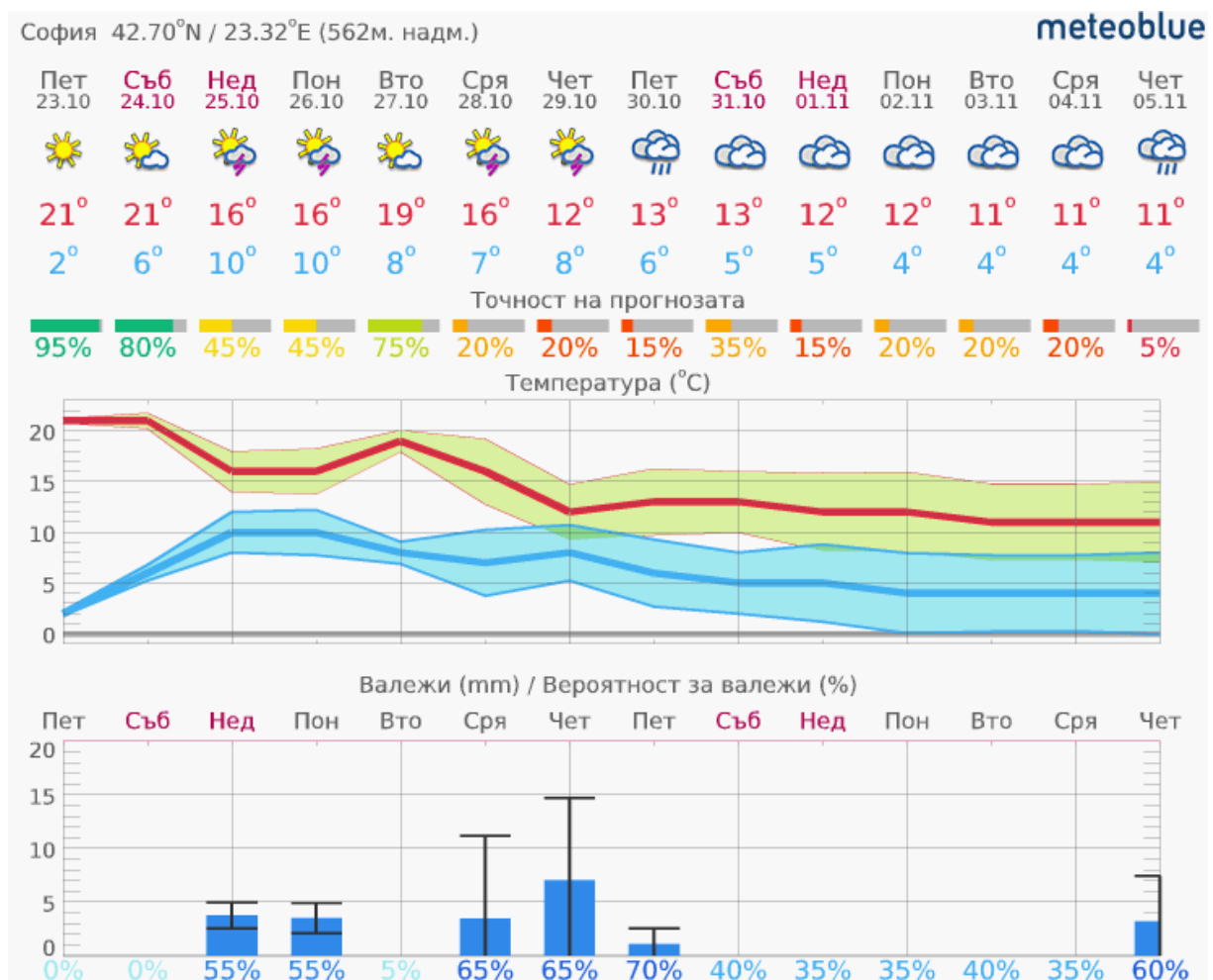
2. Води

- състояние на водоемите – в норма
- нивата на реките – в норма
- вероятност за валежи – 1 %
- количество валежи – 0.0 mm

3. Код за пожароопасност – „Син“ – Съществуващи пожари се самозагасяват и е малко вероятно да възникват нови. Жизнени пожари са възможни само като тлеене в дълбоки сухи слоеве

4. Код за опасни явления – „Зелен“ — Няма опасност.

ПРОГНОЗА ЗА ВРЕМЕТО




ДЕЙСТВИЯ НА ДЕЖУРНИТЕ ЕКИПИ ПО СИГНАЛИ

Дежурните екипи на дирекция „Аварийна помощ и превенция“ са осъществили своевременна реакция на спешни сигнали за инциденти, бедствия и аварии или предпоставки за възникването им.

1. Поставяне на информационни табла в района на пазарите Гео Милев, Димитър Петков, Кирков и Иван Вазов



2. Премахване на ненужна и опасна рекламна рамка



3. Дезинфекция V МБАЛ



ПРЕВАНТИВНА ДЕЙНОСТ НА ДЕЖУРНИТЕ ЕКИПИ

Дежурните екипи на дирекция „Аварийна помощ и превенция“ са извършили 35 обхода на територията на Столична община с цел оглед за наводнения, състояние на реките и обезопасяване на компрометирани елементи от градската среда.

СЪСТОЯНИЕ НА ХИДРОТЕХНИЧЕСКИТЕ СЪОРЪЖЕНИЯ

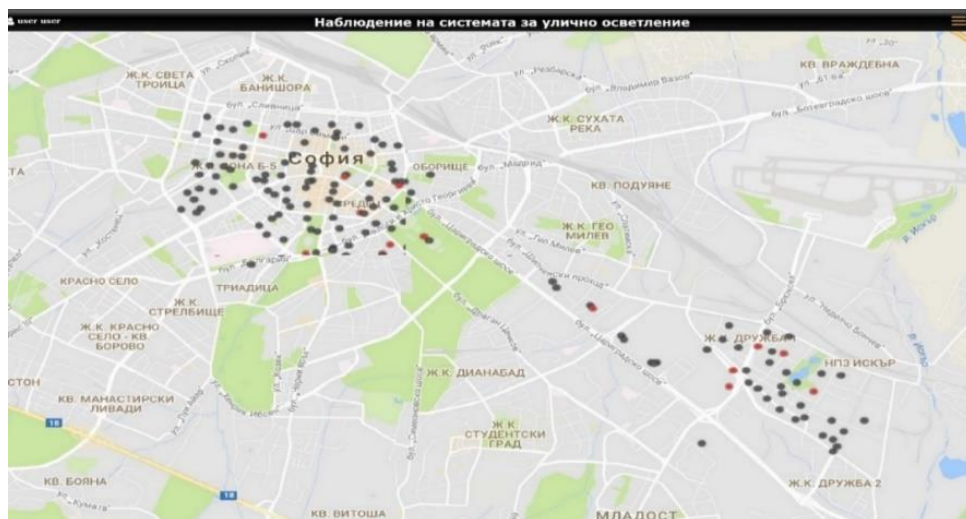
1. Състояние на язовирите:

- 1.1. Микроязовир Мърчаево – нивото на водата е 0,50 м. под преливния ръб, не се изпуска.
- 1.2. Язовир Филиповци – нивото на водата е 2,80 м. под нивото на преливния ръб, изпуска се с 20 л/сек.
- 1.3. Язовир Суходол-2 – нивото на водата е 0,70 м. под преливния ръб, изпуска се с 50 л/сек..
- 1.4. Язовир Иваняне – нивото на водата е на нивото на преливния ръб, изпуска се със 150 л/сек.
- 1.5. Микроязовир Мрамор – нивото на водата е 0,10 м под преливния ръб, изпуска се със 50 л/сек.
- 1.6. Микроязовир Бистрица – свободен обем 100 %.
- 1.7. Язовир Искър – свободен обем 19,3 %, налично количество вода 529 074 625 м³.
- 1.8. Язовир Пасарел – свободен обем 12,3 %
- 1.9. Бент Панчарево – свободен обем 22,4 %, изпуска се с 1,5 м³/сек.
- 1.10. Язовир Огняново – свободен обем 9 900 000 м³, налично количество вода 22 100 000 м³, санитарно изпускане с 90 л/сек.
- 1.11. Язовир Бели Искър – налично количество вода 12 121 900 м³.
- 1.12. Хвостохранилище Бухово – няма вливане на вода.

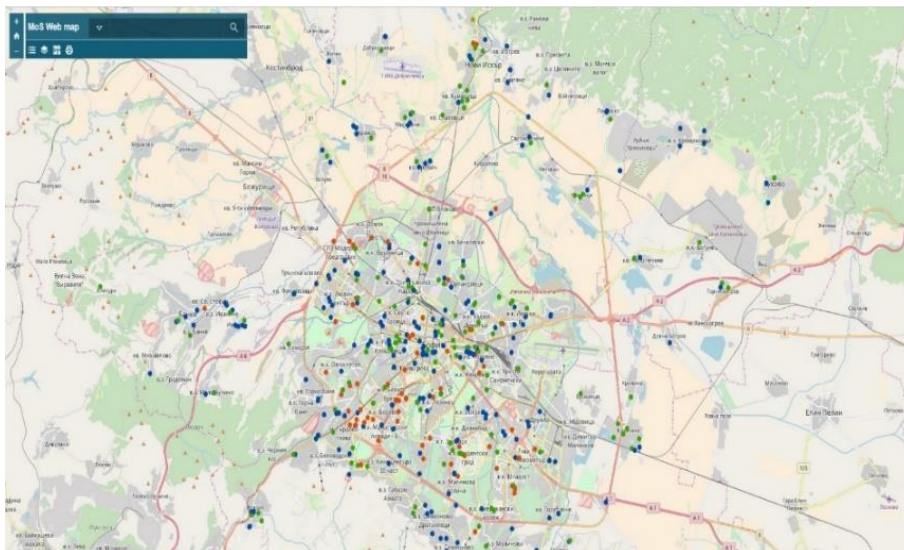
2. Състояние на реките:

Реките текат в коритата си без опасност от разливи. Нивото на река Искър при водосбора в района на гр. Нови Искър е 10 см, понижение с 4 см.

Система за наблюдение на уличното осветление



Система за мониторинг на планови и аварийни ремонти на „Софийска вода“ АД



Контакти с дирекция „Аварийна помощ и превенция“:

Директор на дирекцията Красимир Димитров - k.dimitrov@sofia.bg

Оперативен дежурен - 02/9041315, 0888584335, odc_pavlovo@sofia.bg

Адрес: София 1618, кв. Павлово, ул. „Деспот Слав“ 19