



СТОЛИЧНА ОБЩИНА
ДИРЕКЦИЯ „АВАРИЙНА ПОМОЩ И ПРЕВЕНЦИЯ“
София 1618, кв. Павлово, ул. „Деспот Слав“ 19, дежурен 02/9041315, app@sofia.bg

Б Ю Л Е Т И Н

на дирекция „Аварийна помощ и превенция“

За периода от 08.00 часа на 27.10.2020 г. до 08.00 часа на 28.10.2020 г. в Оперативния дежурен център на дирекция „Аварийна помощ и превенция“ са приети и отработени 133 сигнала:

1. Сигнали, свързани със заплахи за живота и здравето на хората	24
Шумни дейности (работа с машини, силна музика, викове на хора)	14
Проблеми със здравето на хората (припаднали, временно разстройство)	5
ПТП с пострадали хора	1
Опасни ел. съоръжения (трафопостове, ел. табла, стълбове)	2
Опасни дървета и клони	0
Опасни сгради и фасади	0
Опасни шахти	2
Завирявания и наводнения	0
2. Сигнали, свързани с нарушения на обществения ред	56
Неправилно паркиране (на тротоари, пред гаражи, магазини и др.)	24
Нарушаване на обществения ред (хулигански прояви)	14
Неработещи светофари	3
Движение на ППС с висока скорост (гонки) и др. нарушения на ЗДП	4
Затруднения в движението на градския транспорт и трафика на ППС	9
Проблеми с уличното осветление	2
3. Сигнали, свързани с опазване на околната и градската среда	24
Проблеми с животни (кучета, коне, котки, пчели, змии и др.)	10
Проблеми на пътните платна и тротоарите	6
Теч на вода	4
Нарушения при строителни дейности	1
Сечене на дървета и чупене на клони	2
Опасни вещества или миризми (химически)	1
4. Сигнали, свързани с опазване на имуществото	15
Локални пожари (битови, автомобили, контейнери за отпадъци)	7
ПТП без пострадали хора (само материални щети)	7
ПТП без пострадали с нарушена инфраструктура	0
Изоставен багаж	0
Кражби на имущество	1
5. Сигнали свързани с неспазване на наредба на Столична община за COVID-19	7
6. Други	7
Общ брой сигнали:	133

ОКОЛНА СРЕДА

Установени са следните характеристики и състояния на различни компоненти на околната среда на територията на Столична община (СО):

1. Въздух

- температура на въздуха – от 5°C до 17°C
- загазованост с ФПЧ10 – няма превишение на праговите стойности (норма до 50 µg/m³)
- движение на въздуха – 1.2 m/s
- влажност – 59% ~ 100%

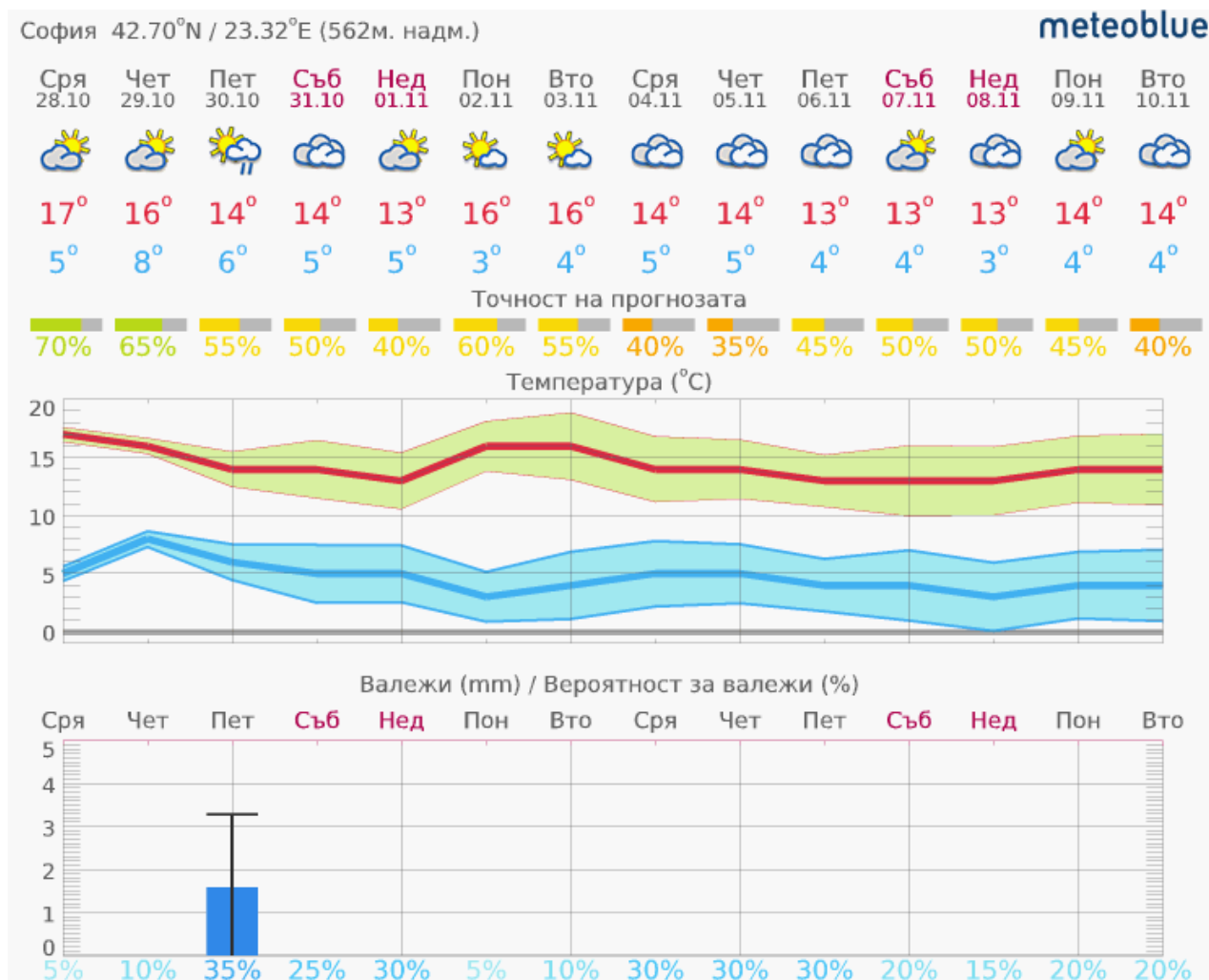
2. Води

- състояние на водоемите – в норма
- нивата на реките – в норма
- вероятност за валежи – 9 %
- количество валежи – 0.1 mm

3. Код за пожароопасност – „Син“ – Съществуващи пожари се самозагасяват и е малко вероятно да възникват нови. Жизнени пожари са възможни само като тлеене в дълбоки сухи слоеве

4. Код за опасни явления – „Зелен“ – Няма опасност.


ПРОГНОЗА ЗА ВРЕМЕТО



ДЕЙСТВИЯ НА ДЕЖУРНИТЕ ЕКИПИ ПО СИГНАЛИ

Дежурните екипи на дирекция „Аварийна помощ и превенция“ са осъществили своевременна реакция на 5 спешни сигнали за инциденти, бедствия и аварии или предпоставки за възникването им.

1. Обезопасяване на опасно наклонен стълб в жк. „Лозенец“.






2. Извършена дезинфекция в 12^{то} ДКЦ.



3. Изпълняване на поръчки за храна и лекарства от първа необходимост на територията на Столична община.



4. Съдействие и обезопасяване при ПТП на ул. „Ген. Никола Жеков“.



5. Съдействие и обезопасяване при ПТП на бул. „България“.



ПРЕВАНТИВНА ДЕЙНОСТ НА ДЕЖУРНИТЕ ЕКИПИ

Дежурните екипи на дирекция „Аварийна помощ и превенция“ са извършили 26 обхода на територията на Столична община с цел оглед за наводнения, състояние на реките и обезопасяване на компрометираните елементи от градската среда.

СЪСТОЯНИЕ НА ХИДРОТЕХНИЧЕСКИТЕ СЪОРЪЖЕНИЯ

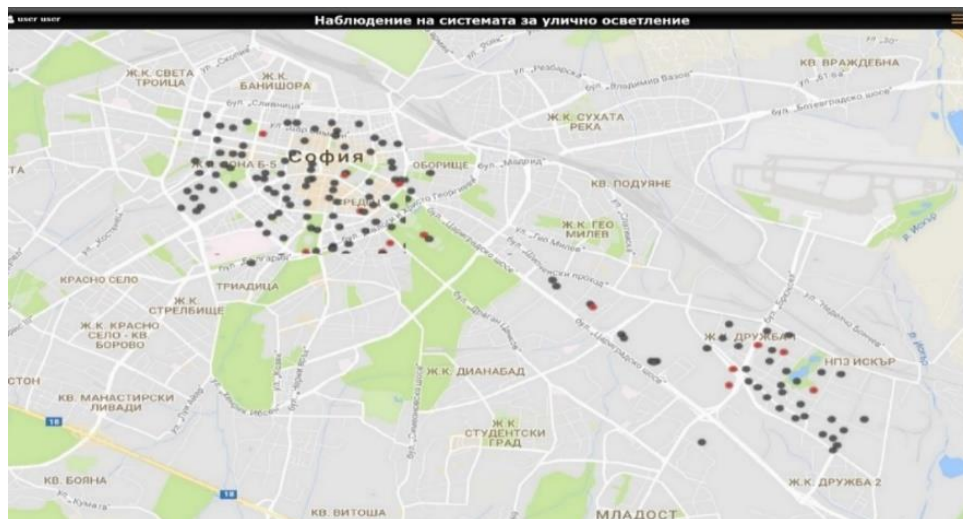
1. Състоянието на язовирите

- 1.1. Микроязовир Мърчаево – нивото на водата е 0,50 м. под преливния ръб, не се изпуска.
- 1.2. Язовир Филиповци – нивото на водата е 2,80 м. под нивото на преливния ръб, изпуска се с 100 л/сек.
- 1.3. Язовир Суходол-2 – нивото на водата е 0,75 м. под преливния ръб, изпуска се с 50 л/сек..
- 1.4. Язовир Иваняне – нивото на водата е на нивото на преливния ръб, изпуска се със 150 л/сек.
- 1.5. Микроязовир Мрамор – нивото на водата е 0,07 м под преливния ръб, не се изпуска.
- 1.6. Микроязовир Бистрица – свободен обем 100 %.
- 1.7. Язовир Искър – свободен обем 19,4 %, налично количество вода 528 401 179 м³.
- 1.8. Язовир Пасарел – свободен обем 15,3 %
- 1.9. Бент Панчарево – свободен обем 18,5 %, изпуска се с 8,5 м³/сек.
- 1.10. Язовир Огняново – свободен обем 9 900 000 м³, налично количество вода 22 100 000 м³, санитарно изпускане с 90 л/сек.
- 1.11. Язовир Бели Искър – налично количество вода 12 637 800 м³.
- 1.12. Хвостохранилище Бухово – няма вливане на вода.

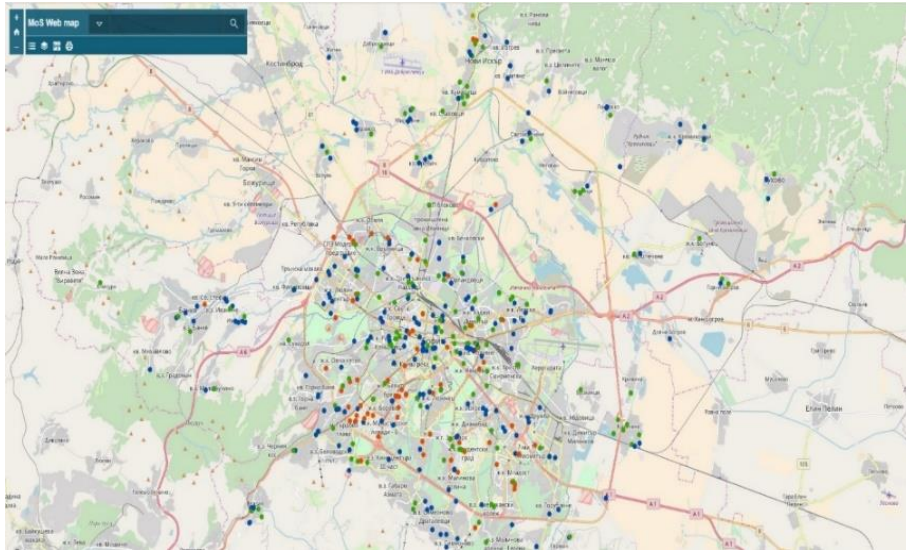
2. Състояние на реките:

Реките текат в коритата си без опасност от разливи. Нивото на река Искър при водосбора в района на гр. Нови Искър е 12 см., понижение с 4 см.

Система за наблюдение на уличното осветление



Система за мониторинг на планови и аварийни ремонти на „Софийска вода“ АД



Контакти с дирекция „Аварийна помощ и превенция“:

Директор на дирекцията Красимир Димитров - k.dimitrov@sofia.bg

Оперативен дежурен - 02/9041315, 0888584335, odc_pavlovo@sofia.bg

Адрес: София 1618, кв. Павлово, ул. „Деспот Слав“ 19