



СТОЛИЧНА ОБЩИНА
ДИРЕКЦИЯ „АВАРИЙНА ПОМОЩ И ПРЕВЕНЦИЯ“
София 1618, кв. Павлово, ул. „Деспот Слав“ 19, дежурен 02/9041315, app@sofia.bg

Б Ю Л Е Т И Н

на дирекция „Аварийна помощ и превенция“

За периода от 08.00 часа на 29.11.2020 г. до 08.00 часа на 30.11.2020 г. в Оперативния дежурен център на дирекция „Аварийна помощ и превенция“ са приети и отработени 99 сигнала:

1. Сигнали, свързани със заплахи за живота и здравето на хората	9
Шумни дейности (работа с машини, силна музика, викове на хора)	5
Проблеми със здравето на хората (припаднали, временно разстройство)	2
ПТП с пострадали хора	2
Опасни ел. съоръжения (трафопостове, ел. табла, стълбове)	0
Опасни дървета и клони	0
Опасни сгради и фасади	0
Опасни шахти	0
Завирявания, наводнения и залежавания	0
2. Сигнали, свързани с нарушения на обществения ред	37
Неправилно паркиране (на тротоари, пред гаражи, магазини и др.)	11
Нарушаване на обществения ред (хулигански прояви)	22
Неработещи светофари	0
Движение на ППС с висока скорост (гонки) и др. нарушения на ЗДП	4
Затруднения в движението на градския транспорт и трафика на ППС	0
Проблеми с уличното осветление	0
3. Сигнали, свързани с опазване на околната и градската среда	14
Проблеми с животни (кучета, коне, котки, пчели, змии и др.)	8
Проблеми на пътните платна и тротоарите	0
Теч на вода	1
Нарушения при строителни дейности	4
Сечене на дървета и чупене на клони	1
Опасни вещества или миризми (химически)	0
4. Сигнали, свързани с опазване на имуществото	15
Локални пожари (битови, автомобили, контейнери за отпадъци)	12
ПТП без пострадали хора (само материални щети)	3
ПТП без пострадали с нарушена инфраструктура	0
Изоставен багаж	0
Кражби на имущество	0
5. Сигнали свързани с неспазване на наредба на Столична община за COVID-19	11
6. Други	13
Общ брой сигнали:	99

ОКОЛНА СРЕДА

Установени са следните характеристики и състояния на различни компоненти на околната среда на територията на Столична община (СО):

1. Въздух

- температура на въздуха – от -6°C до -1°C
- запрашеност с ФПЧ10 – няма превишение на праговите стойности (норма до $50\ \mu\text{g}/\text{m}^3$)
- движение на въздуха – $1.3\ \text{m/s}$
- влажност – $92\% \sim 100\%$

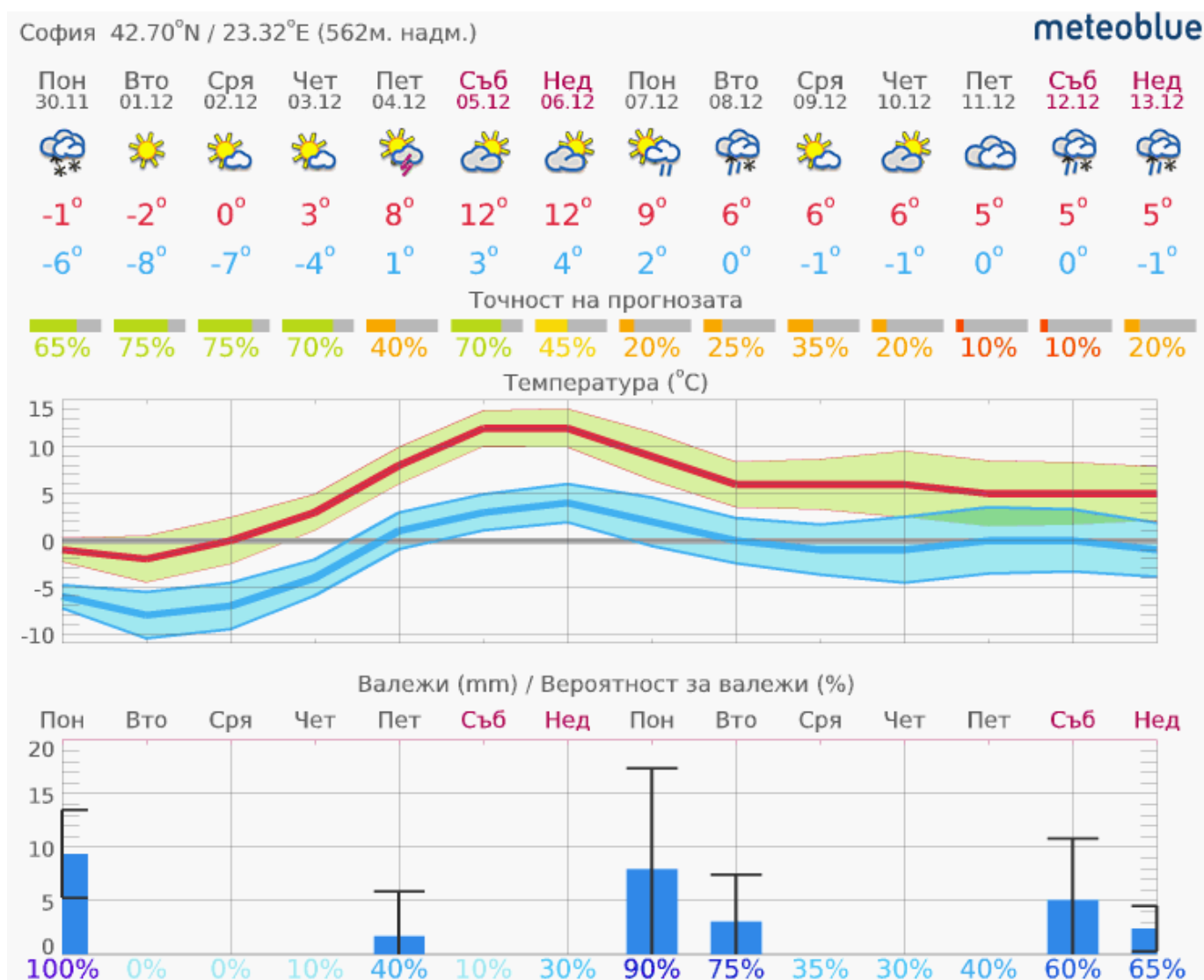
2. Води

- състояние на водоемите – в норма
- нивата на реките – в норма
- вероятност за валежи – 97%
- количество валежи – $11.9\ \text{mm}$

3. Код за пожароопасност – „Сив“ – Не се извършват изчисления за този район. (Наличие на снежна покривка).

4. Код за опасни явления – „Жълт“ – Ще вали дъжд, който с понижението на температурите на места ще премине в сняг..


ПРОГНОЗА ЗА ВРЕМЕТО



ДЕЙСТВИЯ НА ДЕЖУРНИТЕ ЕКИПИ ПО СИГНАЛИ

Дежурните екипи на дирекция „Аварийна помощ и превенция“ са осъществили своевременна реакция на 1 спешен сигнал за инциденти, бедствия и аварии или предпоставки за възникването им.



1. Възстановяване на тръбнорешетъчни парапети на бул. „Васил Левски“.



ПРЕВАНТИВНА ДЕЙНОСТ НА ДЕЖУРНИТЕ ЕКИПИ

Дежурните екипи на дирекция „Аварийна помощ и превенция“ са извършили 37 обхода на територията на Столична община с цел оглед за залежавания, опасни ледени висулки, наводнения, състояние на реките, обезопасяване на компрометирани елементи от градската среда и съдействие за спазване на противоепидемичните мерки свързани с Covid-19

Съдействие на Общинска полиция за регулиране на движението на хижа „Алеко“ и към местност „Златните мостове“



Пазаруване на хора в неравностойно положение и под карантина в жк. „Надежда“, жк. „Западен парк“ и кв. „Гео Милев“.

СЪСТОЯНИЕ НА ХИДРОТЕХНИЧЕСКИТЕ СЪОРЪЖЕНИЯ

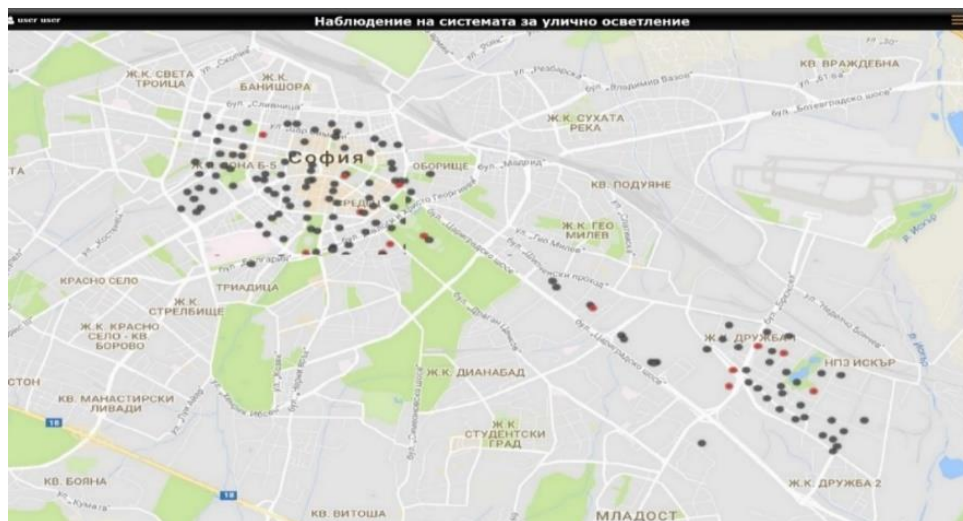
1. Състояние на язовирите:

- Микроязовир Мърчаево – нивото на водата е 0,50 м. под преливния ръб, не се изпуска.
- Язовир Филиповци – нивото на водата е 2,80 м. под нивото на преливния ръб, изпуска се с 50 л/сек.
- Язовир Суходол-2 – нивото на водата е 0,70 м. под преливния ръб, изпуска се с 50 л/сек..
- Язовир Иваняне – нивото на водата е на нивото на преливния ръб, изпуска се със 150 л/сек.
- Микроязовир Мрамор – нивото на водата е 0,05 м под преливния ръб, не се изпуска.
- Микроязовир Бистрица – свободен обем 100 %.
- Язовир Искър – свободен обем 20,5 %, налично количество вода 520 750 598 м³.
- Язовир Пасарел – свободен обем 14,8 %
- Бент Панчарево – свободен обем 20 %, изпуска се с 1,5 м³/сек.
- Язовир Огняново – свободен обем 9 900 000 м³, налично количество вода 22 100 000 м³, санитарно изпускане с 90 л/сек.
- Язовир Бели Искър – налично количество вода 12 522 200 м³.
- Хвостохранилище Бухово – няма вливане на вода.

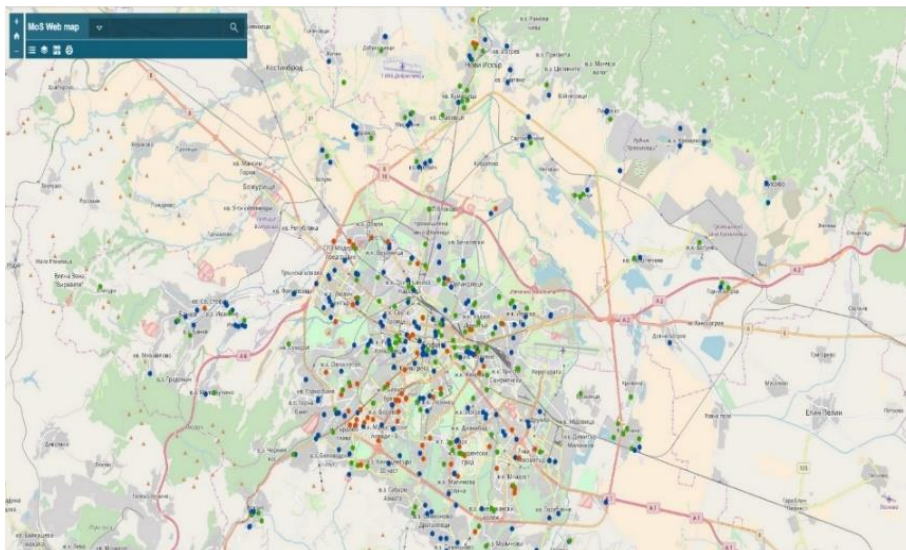
2. Състояние на реките:

Реките текат в коритата си без опасност от разливи. Нивото на река Искър при водосбора в района на гр. Нови Искър е 20 см. без промяна.

Система за наблюдение на уличното осветление



Система за мониторинг на планови и аварийни ремонти на „Софийска вода“ АД



Контакти с дирекция „Аварийна помощ и превенция“:

Директор на дирекцията Красимир Димитров - k.dimitrov@sofia.bg

Оперативен дежурен - 02/9041315, 0888584335, odc_pavlovo@sofia.bg

Адрес: София 1618, кв. Павлово, ул. „Деспот Слав“ 19